


**SANTA
ROSA**
FORWARD
Plan Our Future Together



¡BIENVENIDOS!

COMITÉ CONSULTIVO DE LA COMUNIDAD REUNIÓN #5



REUNIÓN VIRTUAL | 26 de septiembre, 2022

La Ciudad de Santa Rosa tiene el compromiso de crear un **ambiente totalmente seguro e inclusivo**. No toleraremos ningún discurso ni acción de odio y contamos con el personal adecuado para verificar que todos participen de manera respetuosa (o de lo contrario serán retirados). Si fuera necesario, también finalizaremos inmediatamente la reunión. Si la reunión se interrumpe, planearemos grabar otra presentación sin participantes, que se publicará en el sitio web del proyecto.

El taller de hoy está siendo grabado

BIENVENIDA Y ORDEN DEL DÍA

CAC Reunión # 5 Orden del Día

1. Apertura De La Sesión
2. Bienvenida y Objetivos de la Reunión
3. Actualizaciones del Proyecto
4. Artículos programados: Alternativa preferida y participación de la comunidad
 - Alternativa Preferida
 - El Tercer Conjunto de Eventos Comunitarios
 - Pasos siguientes
5. Cierre de la Reunión

Equipo del Proyecto

Personal de la Ciudad

Amy Lyle, Supervising Planner

Beatriz Guerrero Auna, Equity and Public Health Planner

Jandon Briscoe, City Planner Trainee

Kevin King, Communications Coordinator

Consultores

Noé Noyola, MIG

Dan Amsden, MIG

Ana Padilla, MIG

Charlie Knox, PlaceWorks

Andrea Howard, PlaceWorks

Miembros del Comité Consultivo de la Comunidad

Ali Soto

Ana Stevens

Andres Vigil

Anne Barbour

Annette Arnold

Delashay Carmona Benson

Erica Mikesh

Evette Minor

James Pedgrift

Jen Klose

Jennifer Kujala

Kevin Anderson

Lee Pierce

Lisa Joslen

Melanie Ahlers

Michael Cook

Michelle Sepulveda

Omar Lopez

Patricia Thompson

Rituja Bhowmik

Ryan Tracey

Stephanie Manieri

Steven Spillman

Comité Asesor Comunitario: Rol y Compromiso

El CAC es una parte clave de la estrategia de participación comunitaria. Como miembro, su función es:

- **Ser conexión al comunidad**, ayudando la personal de la ciudad
- ayudar a **aclarar ideas** y mensajes sobre políticas.

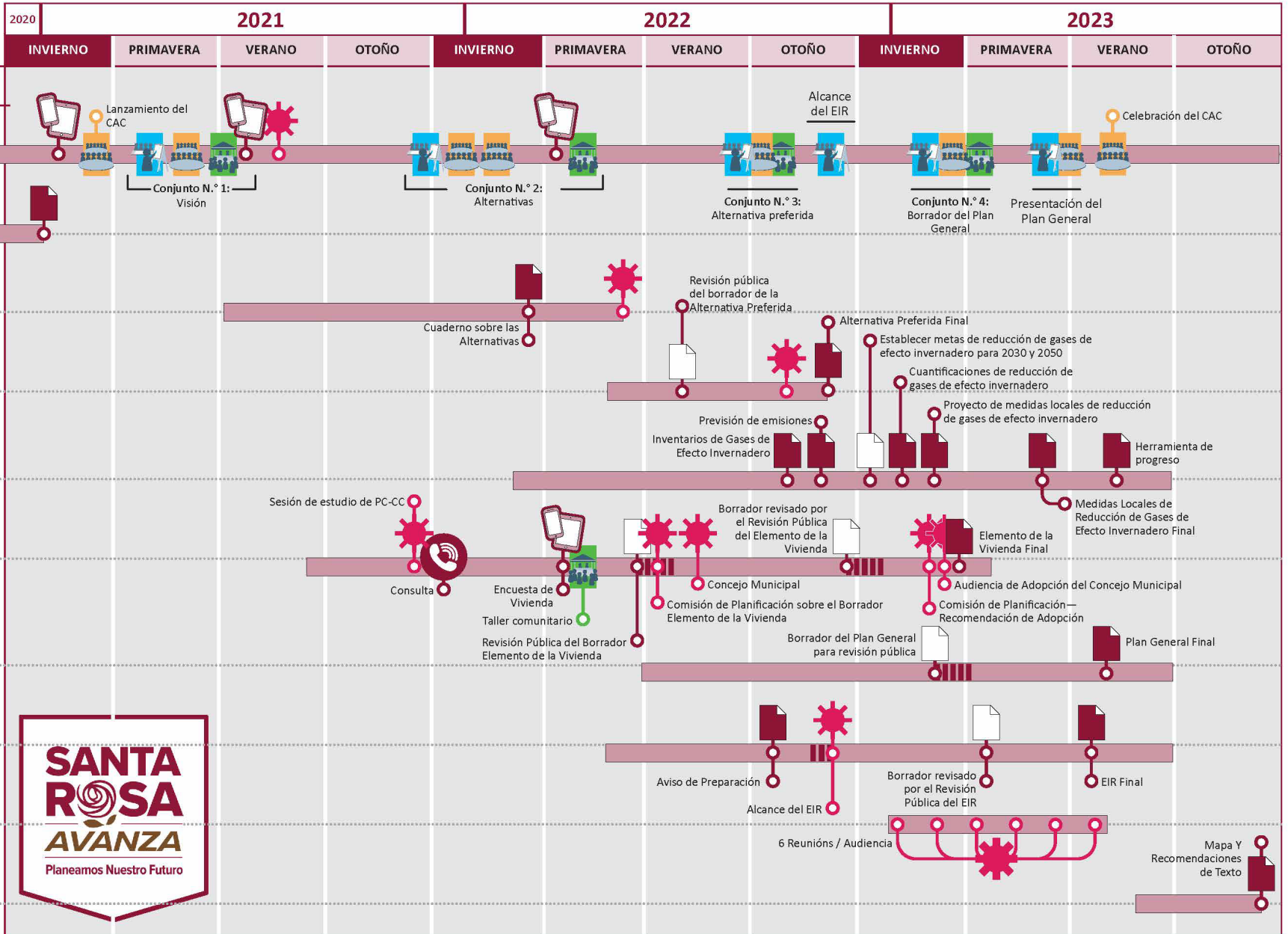


Objetivos para la discusión de esta noche

- Hacer preguntas sobre el proceso de Santa Rosa Avanza y el desarrollo de la Alternativa Preferida.
- Proporcione reacciones iniciales a la alternativa preferida y cualquier ideas sobre cómo se pueden aclarar o enviar mensajes a los conceptos.
- Proporcione sus ideas y comentarios sobre el **proceso de participación de la comunidad.**
- Confirmar la comprensión de los **roles de los miembros de CAC** en la obtención de aportes de la comunidad.

Actualización Del Plan General De Santa Rosa

Cronograma del Proyecto Revisado mayo de 2022



- Periodo de trabajo
- Borrador del documento
- Borrador del documento
- Conjunto de reuniones de la comunidad
- Reunión del CAC
- Reunión del TAC
- Reuniones/ Audiencia de la Comisión y el Concejo
- Ejercicios en línea fundamentales

La Declaración de la Visión de 2050

“Santa Rosa es una comunidad **diversa, equitativa y sostenible** basada en el compromiso cívico que empodera a todos para proporcionar y apoyar **oportunidades equitativas y asequibles** para obtener vivienda, educación y empleos de alta calidad; disfrutar de vibrantes eventos culturales y artísticos; y vivir vidas saludables en vecindarios resilientes que se adapten al cambio social y ambiental”.



Milestone Reports




Estrategia de Participación Comunitaria
 agosto 2020

Reporte de los Condiciones Existentes
 diciembre 2020

Libro de Información
 febrero 2021

La Declaración de la Visión
 agosto 2021

Cuaderno sobre Las Alternativas
 enero 2022



Proceso De La Alternativa Preferida

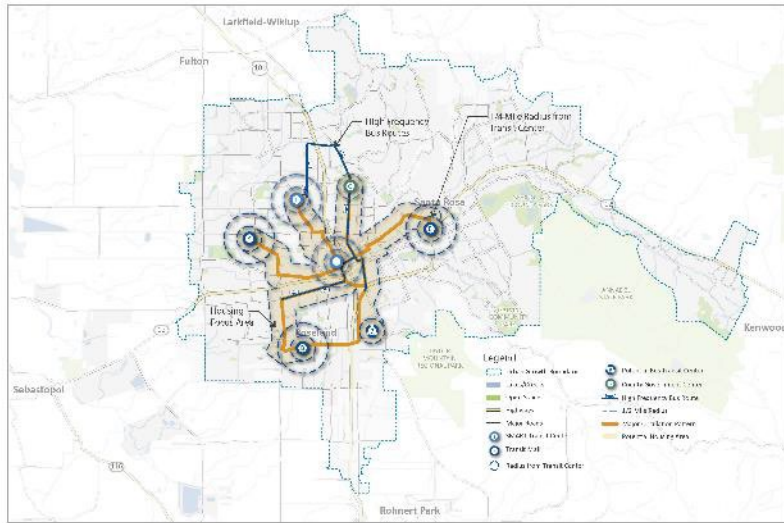


Resumen de los principales temas y comentarios

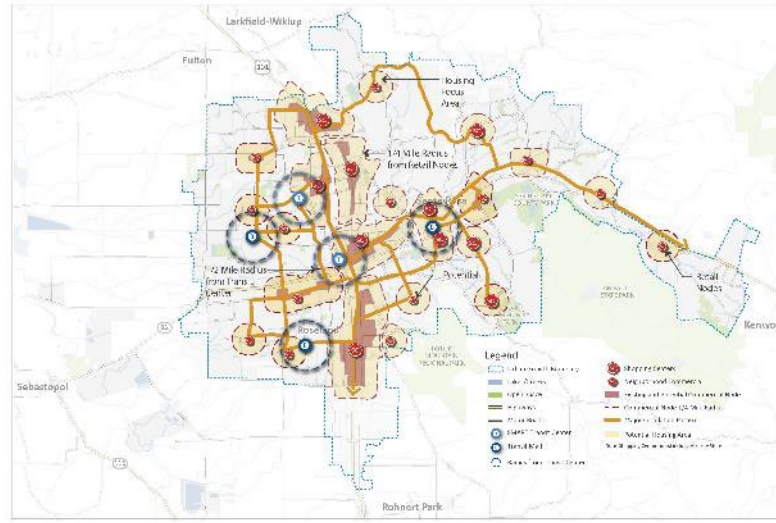
Comparación de Alternativas

Hubo una gran mayoría de encuestados que favorecían las Alternativas 1 y 2 (con la Alternativa 2 un poco más favorecida).

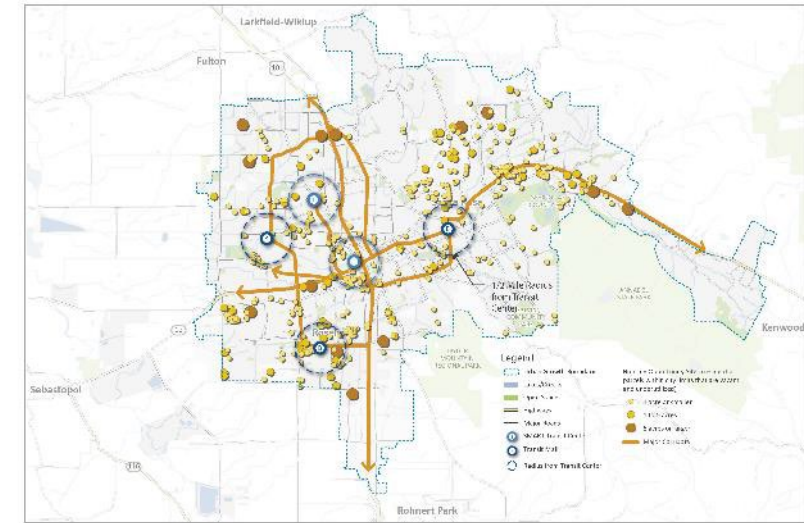
Alternativa 1
Corredores Centrales



Alternativa 2:
Calles Principales de los Vecindarios



Alternativa 3:
Viviendas Distribuidas





Actualización del Plan General de Santa Rosa
Resumen de la Alternativa Preferida

1 Economía y Vivienda



CARACTERÍSTICAS PRINCIPALES DE LA ALTERNATIVA PREFERIDA

Santa Rosa es una **ciudad de vecindarios**, cada cual con su carácter único y su centro vecinal de bienes y servicios, complementado por el centro de la ciudad que ofrece todas las personas los servicios.

Las **nuevas viviendas** se concentran en el centro de la ciudad, alrededor de centros comerciales vecinales y de la ciudad a lo largo de corredores principales.

La mayoría de las y los residentes tienen **acceso seguro** a lugares que satisfacen sus necesidades, incluyendo tiendas de comestibles, parques y oficinas pequeñas y tiendas minoristas. Estos negocios aportan más trabajos en toda la ciudad.

El centro de Santa Rosa se enriquece y refuerza como un **casco urbano dinámico** con servicios que atraen a visitantes y sirven a las y los residentes mediante la implementación del Plan Específico del Área de la Estación del Centro.

El desarrollo del centro de la ciudad **apoya a los negocios locales y atrae a compañías establecidas** que sirven de anclaje económico y concentran a los negocios y trabajos basados en conocimientos.

El **aumento de trabajos y negocios** concentrados en ubicaciones con acceso multimodal conveniente para las y los trabajadores locales y regionales, y distritos industriales siguen aportando opciones convenientes para el transporte de bienes para negocios.

Santa Rosa construirá hasta **24,000 viviendas nuevas** antes de 2050, lo que dará apoyo unos **650,000 pies cuadrados de nuevos servicios y tiendas minoristas que sirven a la comunidad**, además de nuevos negocios de gastronomía y servicios personales.

La demanda regional apoya hasta **2 millones de pies cuadrados de oficinas y 1 millón de pies cuadrados de nuevo desarrollo industrial**, principalmente en el sur de Santa Rosa, el centro y a lo largo de la autopista 101.

El potencial de crecimiento comercial podría apoyar **8,500 trabajos**: 1,500 trabajos nuevos en los sectores minoristas e industrial y 5,500 trabajos en oficinas.

El aumento de densidad residencial impulsa el crecimiento de negocios que sirven a la comunidad, incluidos minoristas, restaurantes y servicios personales, en **centros vecinales y a lo largo de corredores principales** en todas las partes de la ciudad.

NUEVAS METAS



Continuar distribuyendo viviendas accesibles a hogares de bajos ingresos y muy bajos ingresos a través de la ciudad.

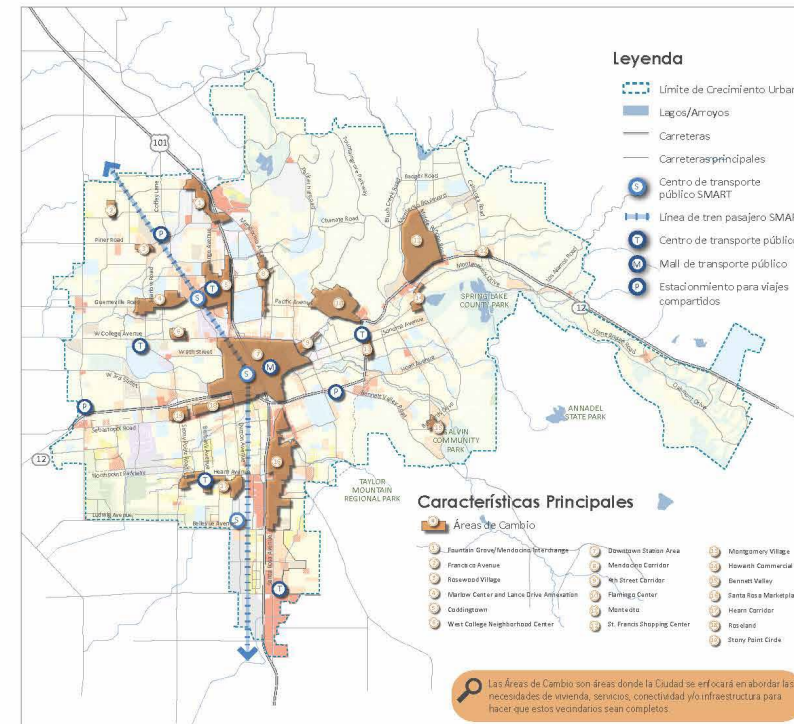


Facilitar anexos en el futuro por medio de un diseño bien considerado y una estrategia transparente.



Asegurar que el nuevo crecimiento y desarrollo sea resiliente ante los ciclos y poderes económicos.

VISUALIZACIÓN DE LOS CONCEPTOS



2 Desarrollo Eficiente y Sostenible



► CARACTERÍSTICAS PRINCIPALES DE LA ALTERNATIVA PREFERIDA

El Plan General actualizado incluirá mejoras a la red de transporte para **gestionar la demanda de transporte y reducir las millas en vehículos** mejorando la conectividad y reduciendo la dependencia en vehículos de un solo ocupante, incluido el acceso a las áreas de desarrollo prioritario de la ciudad —Ave. Mendocino/ corredor de la Ave. Santa Rosa, estación del norte de Santa Rosa, área de la estación del centro, corredor de la calle Sebastopol, Roseland, y Ave. Santa Rosa— estaciones SMART, y centros comerciales vecinales.

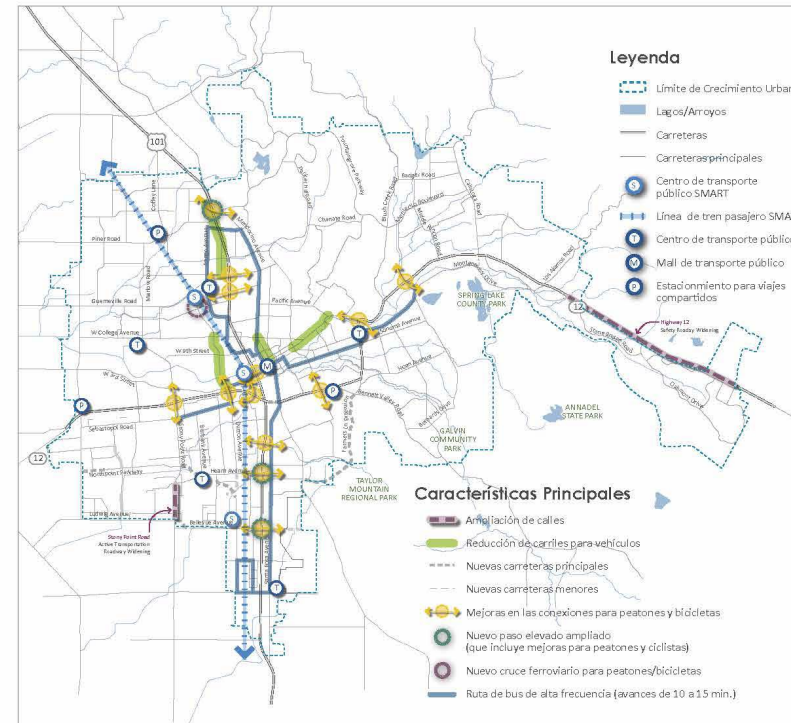
Las conexiones de este a oeste para **peatones, ciclistas y transporte público se mejoran**, y se enfatizan los enlaces de la primera/última milla al corredor de SMART.

El **sistema de transporte se expande** y opera con más frecuencia para apoyar las alternativas de transporte para todas las personas en Santa Rosa.

La evacuación es una consideración prioritaria en toda la planificación relativa a la red de transporte (incendios forestales, terremotos, inundaciones y otros peligros asociados).

El potencial de crecimiento que se incluye en el diagrama de uso del suelo **no excede la capacidad de la ciudad de satisfacer las necesidades de agua de la comunidad** para el horizonte del Plan General.

► VISUALIZACIÓN DE LOS CONCEPTOS



Reducción de carriles para vehículos



Conexiones para peatones y bicicletas



Rutas de transporte público y mejoras en paradas



Carriles para bicicletas con protección



Pista ciclista



Mejoras en cruces peatonales

► NUEVAS METAS



Llegar a la neutralidad de carbono a más tardar en 2030.



Mejorar infraestructura, conexiones y acceso al transporte y modos activos de transporte para satisfacer de mejor manera las necesidades diarias de viajes diarios y limitar las emisiones de gases de efecto invernadero.



Ofrecer servicios de la ciudad de la más alta calidad —incluido transporte público, utilidades, infraestructura, parques y recreación, y más— para garantizar el acceso a todas las personas en Santa Rosa.



¿Qué significa “sostenible” para Santa Rosa? Prácticas y comportamientos que satisfagan las necesidades del presente sin comprometer la capacidad de las generaciones futuras para satisfacer sus propias necesidades.

3 Resiliencia y Seguridad



▶ CARACTERÍSTICAS PRINCIPALES DE LA ALTERNATIVA PREFERIDA

El desarrollo en la **interfaz urbana de incendios forestales (WUI, por sus siglas en inglés)** está limitado a lo que ya está permitido y la resiliencia en la misma mejora con el tiempo.

La expansión del este de la autopista 12 mejora la **capacidad de evacuación** durante incendios forestales y otros eventos peligrosos. Mejoras a otras carreteras principales en la red de evacuación, incluido habilitar el desplazamiento en contra vía y apoyar un aumento de capacidad en situaciones de emergencia.

Las mejoras del sistema de tránsito **apoyan las necesidades de evacuación de los hogares que no tienen vehículos.**



▶ VISUALIZACIÓN DE LOS CONCEPTOS



Optimizar rutas de evacuación



Hogar/propiedad con seguridad ante incendios



Sistema de microrredes



Restauración de arroyos



Edificios seguros ante terremotos



Centro de resiliencia

▶ NUEVAS METAS PROPUESTAS



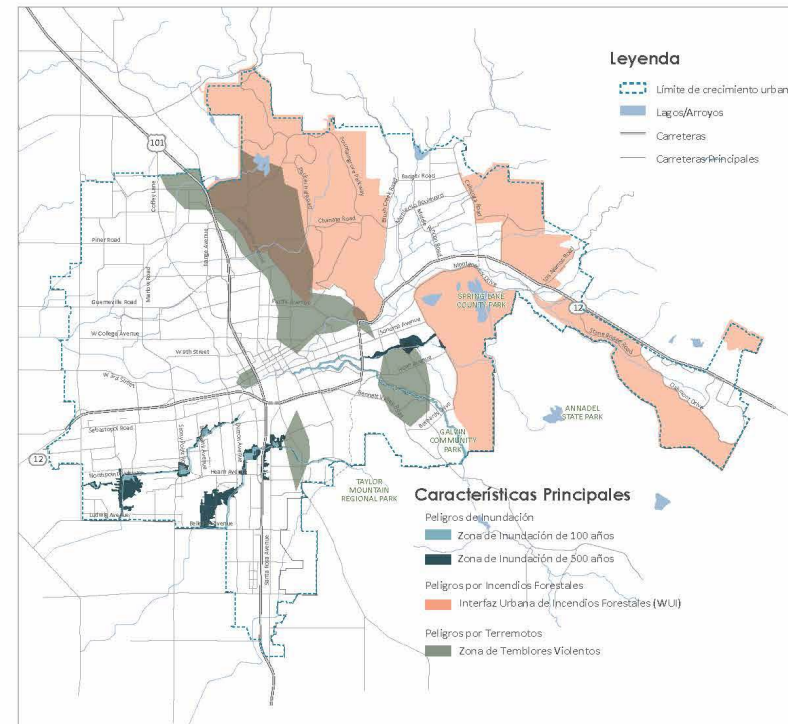
Fortalecer a la comunidad, en especial a las comunidades con prioridad de equidad, contra incendios forestales, terremotos, inundaciones y otros peligros y facilitar la recuperación de futuros eventos peligrosos mediante una planificación integral con antelación.



Apoyar la posible gestión para retirarse de las áreas de mayor riesgo de incendios.



Instituir nuevos estándares de construcción en áreas sumamente expuestas a peligros, como incendios forestales y terremotos, para minimizar el efecto de un evento peligroso.



4 Equidad y Salud



► CARACTERÍSTICAS PRINCIPALES DE LA ALTERNATIVA PREFERIDA

Las comunidades con prioridad de equidad tienen acceso seguro, cómodo y conveniente a pie y en ruedas (incluido en bicicleta, cochecito y silla de ruedas) a servicios completos de mercados y alimentos frescos, recreación externa activa y pasiva, y una red de transporte activa y robusta.

Las nuevas viviendas para las comunidades con prioridad de equidad están diseñadas de una forma bien considerada, enfatizan la facilidad de acceso (acceso fácil para personas mayores y personas con discapacidades), y se ubican de forma que evitan la exposición a las amenazas ambientales.

El crecimiento residencial se establece al menos 500 pies de distancia de las autopistas 101 y 12 para evitar la exposición a materia particulada de estas carreteras.

Se eliminan los espacios faltantes en banquetas y en la red de peatones en las comunidades con prioridad de equidad.

Las personas de todas las edades y habilidades tienen acceso libre de barreras a bienes y servicios esenciales, y los vecindarios apoyan el envejecimiento en su hogar.

► NUEVAS METAS



Hacer que las oportunidades de aprendizaje de por vida y los lugares seguros para reunirse y divertirse sean igualmente accesibles para todas las personas.



Reconocer y reconciliar los patrones históricos y existentes de uso del suelo que perpetúan la segregación racial y socioeconómica.



Eliminar barreras e incentivar la agricultura a pequeña escala y urbana para ampliar la oportunidad económica para los personas de la comunidad y el acceso a alimentos saludables.



Captar un rango diverso y amplio de opiniones, que representen a las y los residentes de Santa Rosa, para la toma de decisiones sobre la ciudad.



Celebrar y exhibir la diversidad de la comunidad y promoverla como una fortaleza.

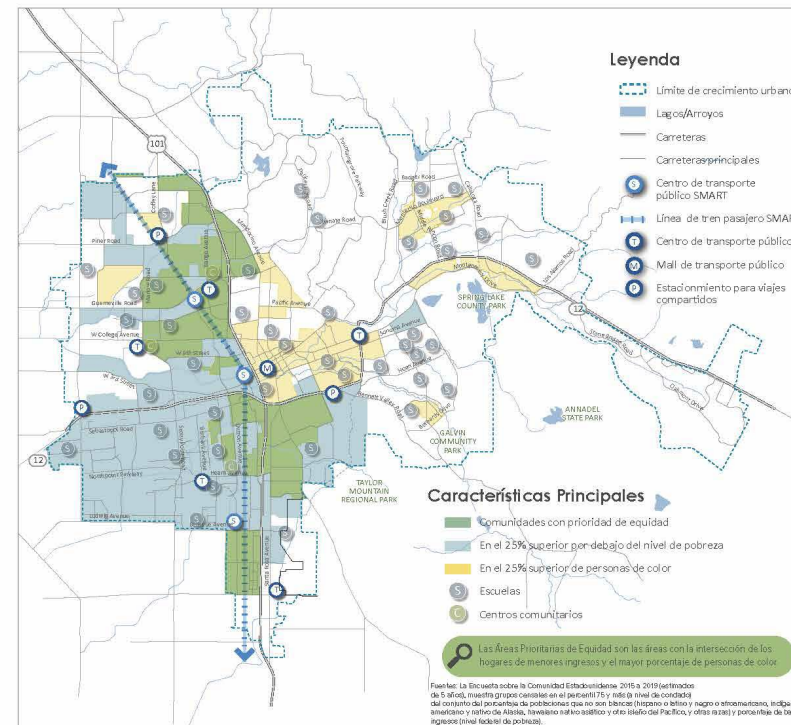


Priorizar el financiamiento para servicios, amenidades e infraestructura en comunidades con prioridad de equidad.



Llevar arte, recursos y actividades culturales, recursos históricos y música en vivo a todos los vecindarios, accesibles para todas las personas.

► VISUALIZACIÓN DE LOS CONCEPTOS



1 Instalaciones en parques



2 Jardín comunitario



3 Centro comunitario/ Espacio para eventos



4 Viviendas asequibles



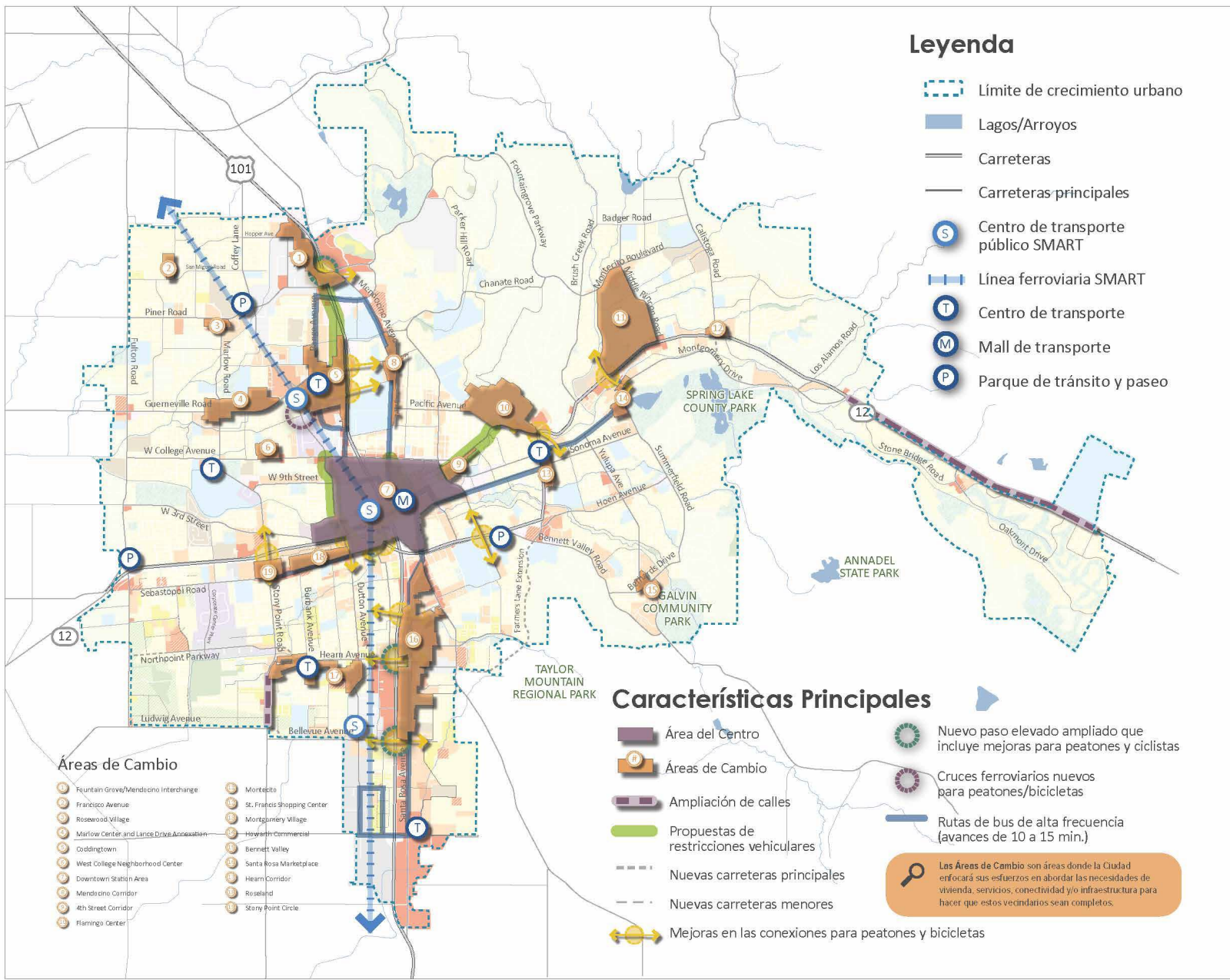
5 Acceso a comidas frescas



6 Red completa de banquetas

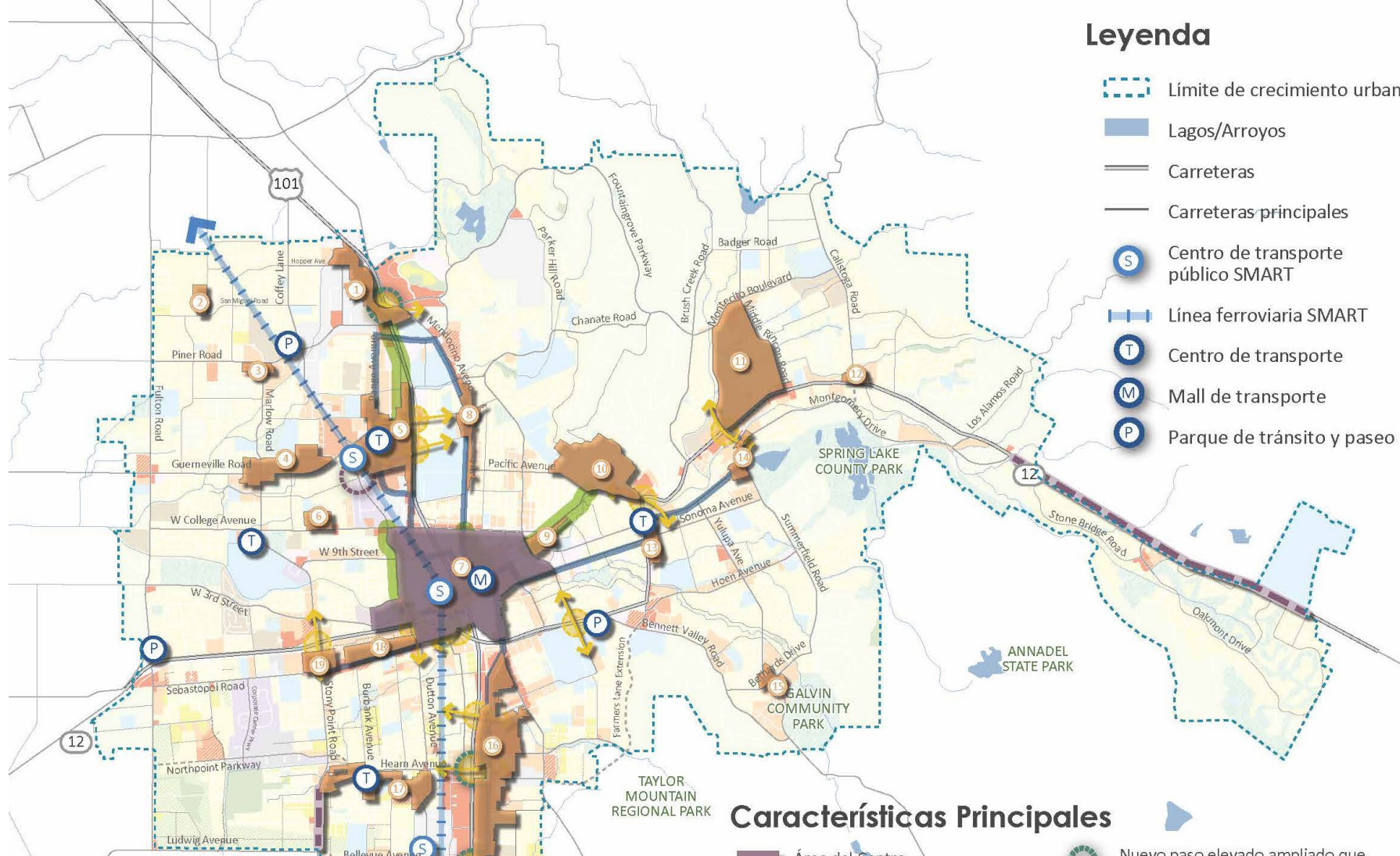
Diagrama de la Alternativa Preferida

El diagrama a la derecha incluye los principales componentes del borrador de la alternativa preferida. La alternativa preferida se centra en gran medida en identificar la ubicación de las principales viviendas nuevas, empleo, y áreas comerciales y mejoras en la movilidad. Se basa en abundantes comentarios de la comunidad sobre cómo Santa Rosa puede y debe crecer en los próximos 20 años y más para satisfacer las necesidades de las generaciones de hoy y del futuro. Y como se observó en las anteriores páginas de resumen de temas, la ubicación de este nuevo crecimiento toma en cuenta factores importantes como el acceso a opciones de movilidad, peligros naturales y comunidades con prioridad de equidad.



Leyenda



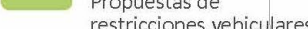

-  Límite de crecimiento urbano
-  Lagos/Arroyos
-  Carreteras
-  Carreteras principales
-  Centro de transporte público SMART
-  Centro de transporte
-  Mall de transporte
-  Parque de tránsito y paseo
-  Línea ferroviaria SMART




Áreas de Cambio

- | | |
|--|---|
|  Fountain Grove/Mendocino Interchange |  Montecito |
|  Francisco Avenue |  St. Francis Shopping Center |
|  Rosewood Village |  Montgomery Village |
|  Marlow Center and Lance Drive Annexation |  Howarth Commercial |
|  Coddington |  Bennett Valley |
|  West College Neighborhood Center |  Santa Rosa Marketplace |
|  Downtown Station Area |  Hearn Corridor |
|  Mendocino Corridor |  Roseland |
|  4th Street Corridor |  Stony Point Circle |
|  Flamingo Center | |

Características Principales

-  Área del Centro
-  Áreas de Cambio
-  Ampliación de calles
-  Propuestas de restricciones vehiculares
-  Nuevas carreteras principales
-  Nuevas carreteras menores
-  Mejoras en las conexiones para peatones y bicicletas
-  Nuevo paso elevado ampliado que incluye mejoras para peatones y ciclistas
-  Cruces ferroviarios nuevos para peatones/bicicletas
-  Rutas de bus de alta frecuencia (avances de 10 a 15 min.)

 Las **Áreas de Cambio** son áreas donde la Ciudad enfocará sus esfuerzos en abordar las necesidades de vivienda, servicios, conectividad y/o infraestructura para hacer que estos vecindarios sean completos.

CONJUNTO NO. 3 DE EVENTOS PARA LA COMUNIDAD

Objetivos para este conjunto de eventos para la comunidad



Funciones y actividades de los miembros de la CAC

Corra la voz

Llamadas de teléfono
Correo electrónico
Redes sociales
Textos
Whatsapps



Asista a eventos

Talleres en toda la ciudad
Poluciones de Reuniones de área prioritaria de equidad



Uso del kit de herramientas de la reunión

Realizar Mini-Talleres
Presentar a los grupos



¡Participar!

No olvides que también eres un de Santa Rosa y puedes participar según disponibilidad

Lista de Actividades

- Encuesta Interactiva en línea
- Dos Casas Abiertas Bilingüales (octubre 12th y 15th)
- Mini talleres de organización comunitaria: Obtenga invitaciones a reuniones comunitarias regulares.
- Reuniones con Comunidades Prioritarias de Equidad: Entrevistas, grupos focales, reuniones, pop-ups, entre otros.
- Actividades de participación juvenil
- Reuniones de la Ciudad y las Comisiones de la Ciudad
- Reuniones de la Comisión de Planificación y del Concejo Municipal

Kit de herramientas para la CAC

El conjunto de herramientas está actualmente en desarrollo y se distribuirá a los miembros del CAC en el **26 de septiembre**. Incluirá...

Hoja de información general del Proyecto



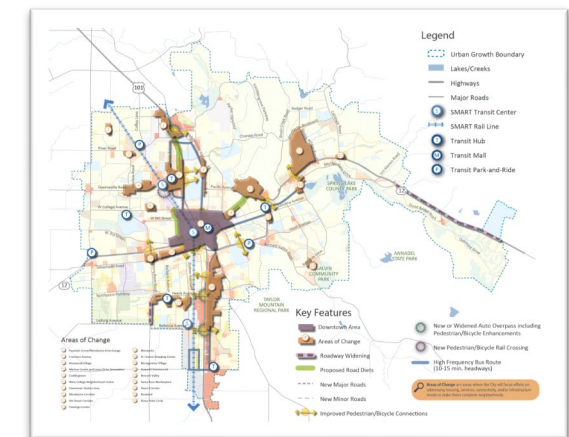
Resumen de la alternativa preferida



Instrucciones del taller



Encuesta alternativa preferida en línea



Discusión de CAC

Proporcione sus pensamientos, reacciones y comentarios sobre **el proceso de participación comunitaria.**

Confirme la comprensión de **los roles del CAC** en obtener comentarios de la comunidad.

COMENTARIOS PUBLICOS

PRÓXIMOS PASOS

- El equipo del proyecto proporcionará **kit de herramientas de participación**. Consulte con el equipo del proyecto si tiene alguna pregunta o necesita ayuda para coordinar la reunión .
- La Ciudad organizará **dos Talleres Comunitario de Casa Abierta**, ayúdanos a correr la voz a la comunidad:
 - **Casa Abierta n.º 1: miércoles 12 de octubre, 3:00 p. m. a 7:00 p. m.**
Biblioteca Central del Condado de Sonoma, 211 E Street, Santa Rosa
 - **Casa Abierta n.º 2: sábado, 15 de octubre, 10:00 a. m. a 2:00 p. m.**
Lighthouse Church, 920 Bennett Valley Road, Santa Rosa